

* MODULARIO F. rig. rend. 998 *

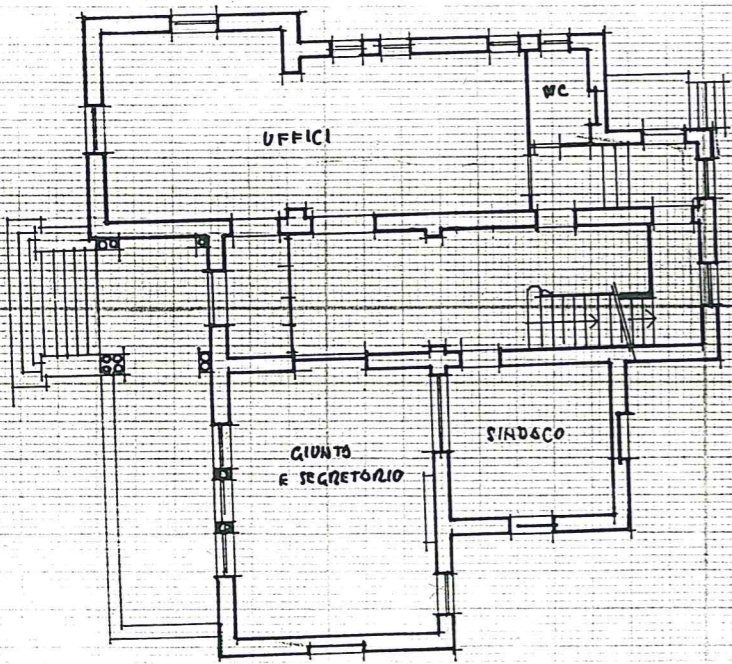
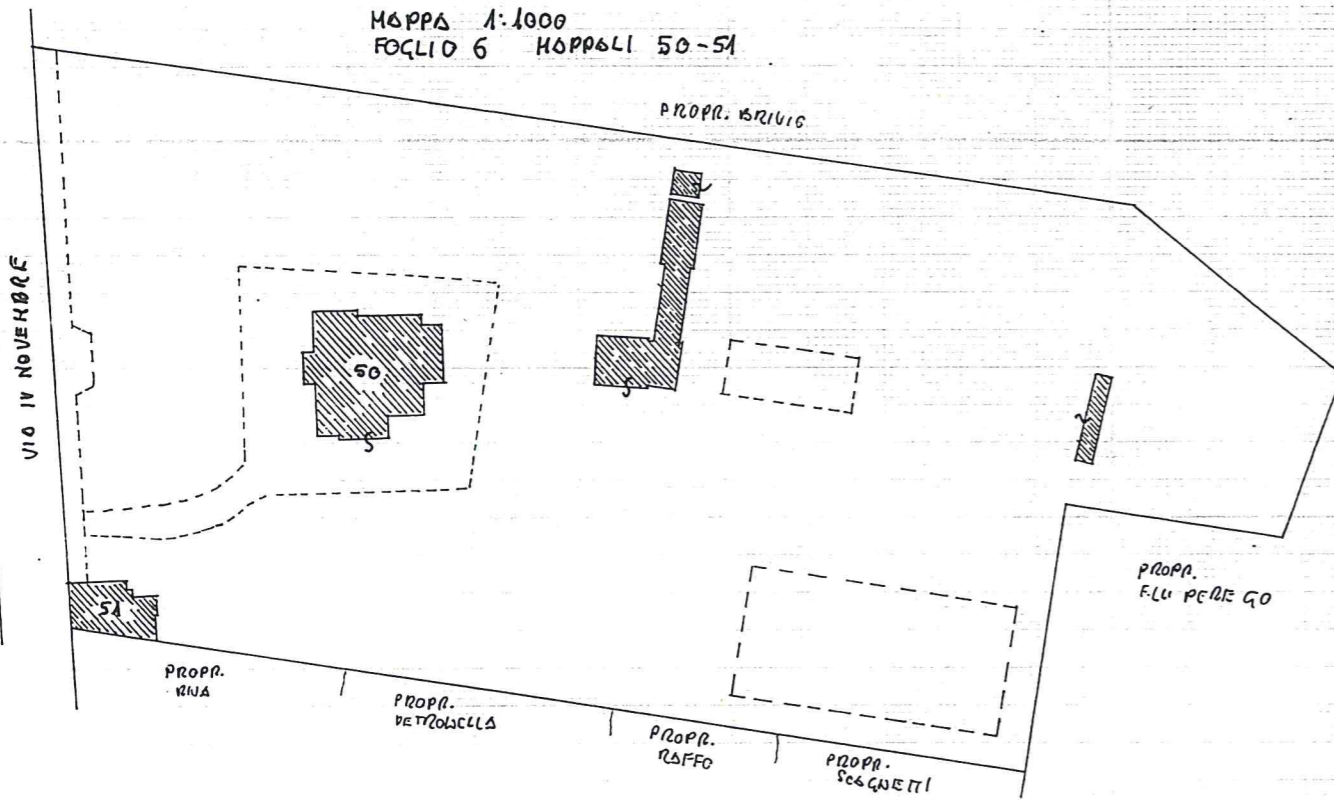
MINISTERO DELLE FINANZE
DIREZIONE GENERALE DEL CATASTO E DEI SS.TT.EE.
CATASTO EDILIZIO URBANO (RDL 13-4-1939, n. 652)

Planimetria di u.i.u. in Comune di RONCO BRIANTINO via IV. NOVEMBRE civ. 30

TIPO MAPPALE n° 37757 del 30/10/92

PLANIMETRIA 1
(PER ALTRI PIANI VEDI PLANIMETRIA 2)

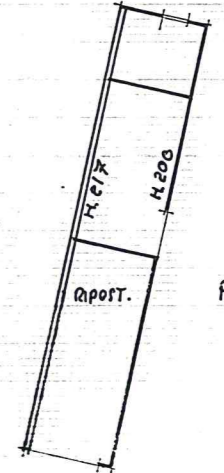
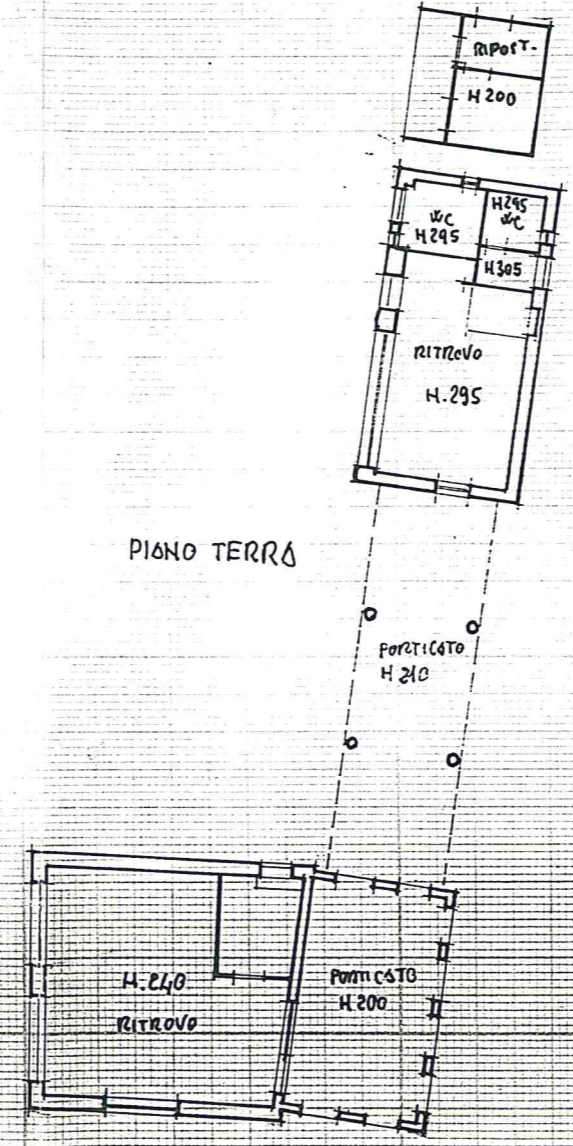
MAPPA 1:1000
FOGLIO 6 MAPPELI 50-51



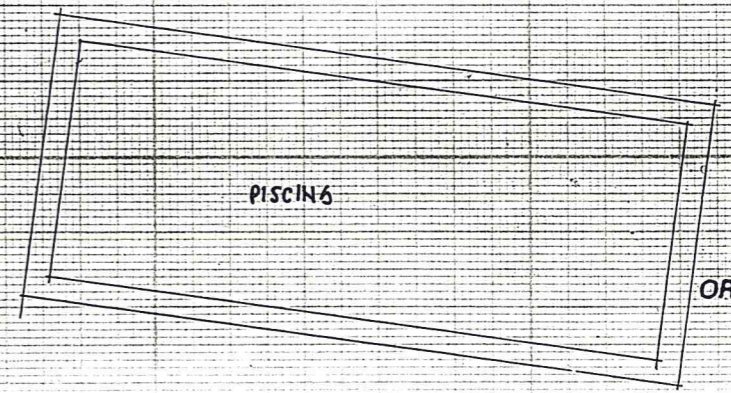
PIANO RIALZATO
H. 375

COSEBIB: SU TUTTI I LOTTI
DITTO INTERCOTATA


PIANO TERRA



PIANO TERRA



ORIENTAMENTO



SCALA DI 1:200

Dichiarazione di N.C.
Denuncia di variazione

Compilata dal geom. CANALI WALTER
(Titolo cognome e nome)

RISERVATO ALL'UFFICIO

Identificativi catastali
F. 6
n. 46 sub. -
47 1b -
48 4b 1-2

Iscritto all'albo dei geometri
della provincia di MILANO n. 7333
data 18/11/92 Firma Cecchi Ulli

10/12/92

127010